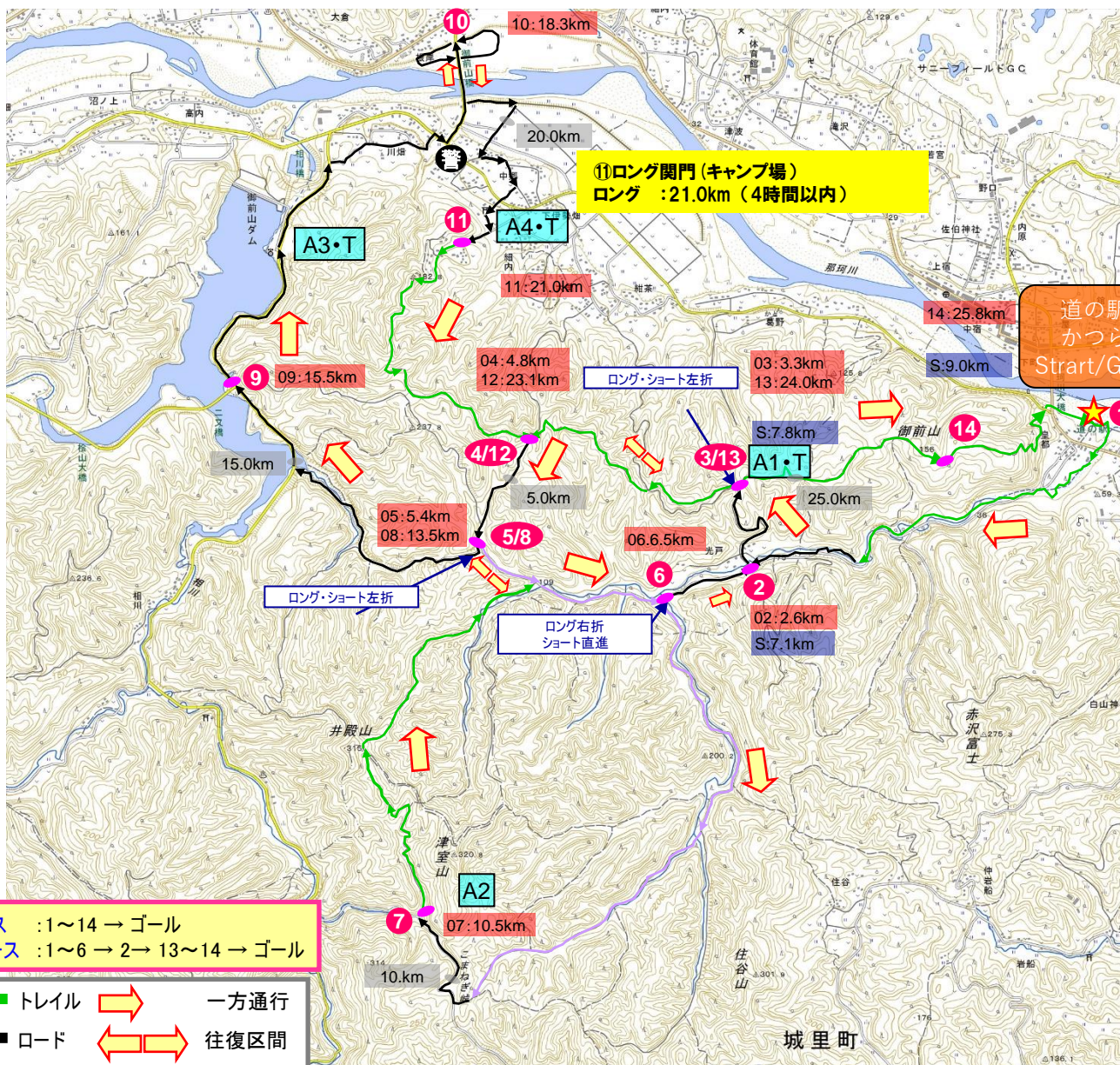
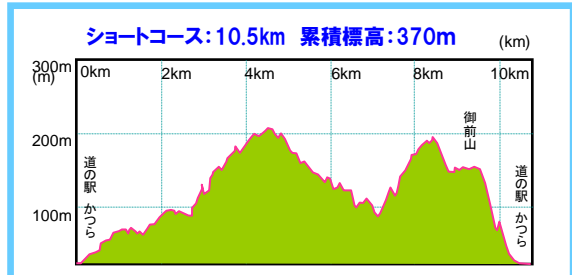



第6回『関東嵐山(KANTO RUNZAN) 御前山トレイルラン大会コース図』【ショート10km/ロング27km】



距離・高低差イメージ
 (*沿面距離・SRTM標高)

ショートコース : 10.5km 累積標高 370m
 ロングコース : 27.3km 累積標高 845m



ロングコース : 1~14 → ゴール
 ショートコース : 1~6 → 2 → 13~14 → ゴール

— トレイル → 一方通行
— ロード ↔ 往復区間
— 林道

この地図は、国土地理院長の承認を得て、同院発行の電子地形図25000を複製したものである。(承認番号 平28情複、第334号)