標　準　断　面　図

S＝1：50

市道１０１８１号線

標　準　部

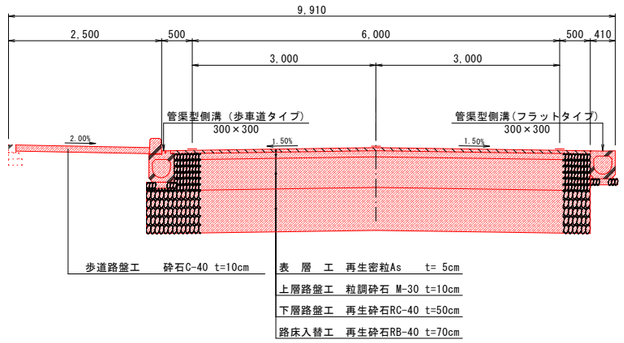

交差点部

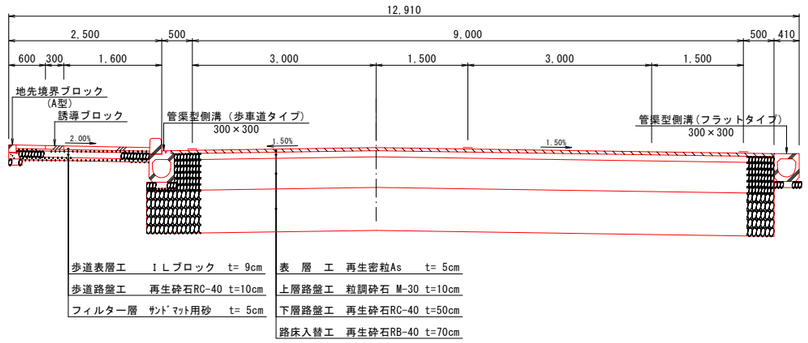

主要地方道　常陸大宮御前山線

標　準　部

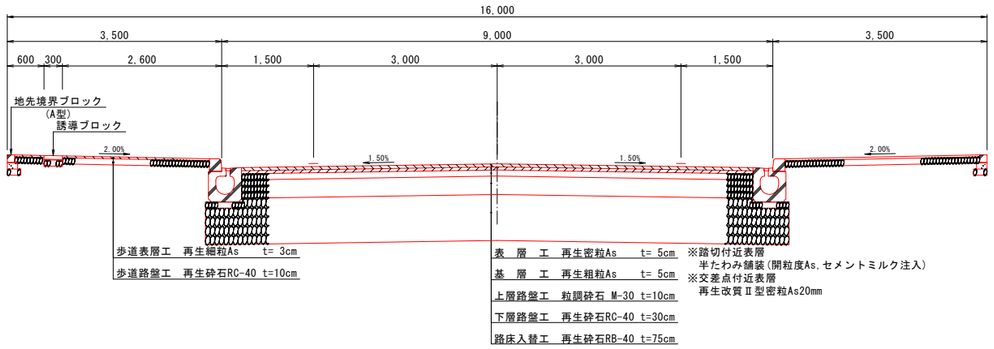

交　差　点　部

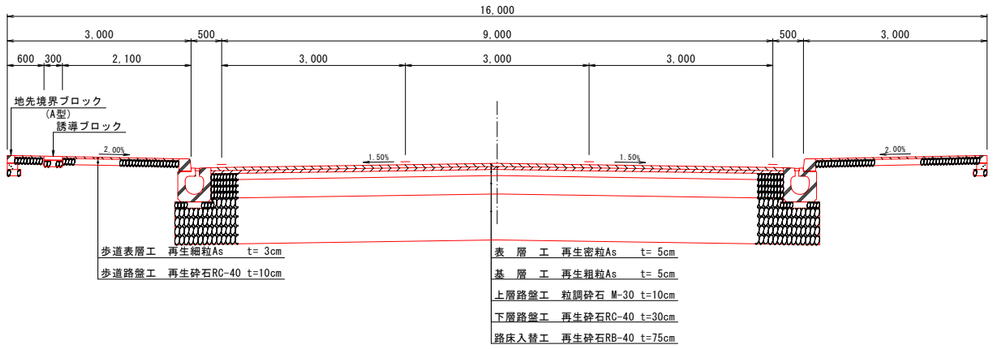

舗　装　構　成

S＝1：10

市　道　部

車　道

条　件　Ｎ４交通
設計ＣＢＲ　３．０％
目標ＴＡ　２１
合計厚　６５

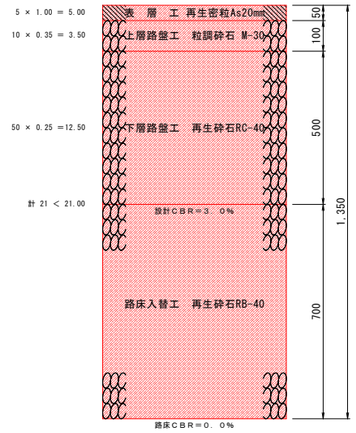

県　道　部

車　道

条　件　Ｎ５交通
設計ＣＢＲ　８．０％
目標ＴＡ　２１
合計厚　５０

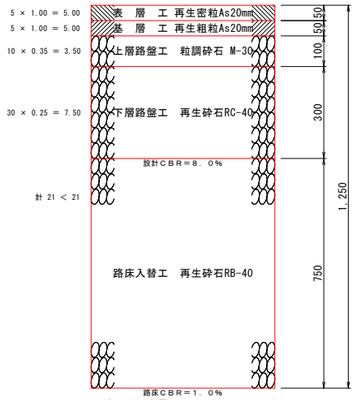

※路切付近表層
半たわみ舗装(開粒度As,セメントミルク注入)

歩　道

施工年度	令和６年度
工事名	第06-10-110-0-002号 市道10181号線道路改良舗装工事
路線名	市道10181号線
工事箇所	常陸大宮市上町地内
図面種別	標準断面図
縮尺	図示
図面番号	全１３葉の内　３号（１／１）
内容表示	